



PEST MEGYEI
KORMÁNYHIVATAL

Ügyiratszám: PE/FM2/315-5/2016.

Tárgy: A 13-578450-301 kódszámú vadászterület határának megállapítása

Ügyintéző: Pető Zoltán

Hiv. szám:

Telefon: 06-28-532-362

Melléklet: 1 db térkép

Vadászterület határának kijelölése tárgyában hivatalból folytatott eljárásban elsőfokú vadászati hatósági jogkörben eljárva meghoztam az alábbi

HATÁROZATOT:

A 13-578450-301 kódszámú vadászterület határát, 2017. március 1-től a vadászterületre vonatkozó vadgazdálkodási üzemterv hatályának lejáratáig, az alábbiak szerint állapítom meg:

Az Örkényi 0337/6 hrsz. földterület Ny-i sarkától indulva az óramutató járásával megegyező irányban a 0275 hrsz. úton haladva a 0297/2 hrsz. útig. Azon balra fordulva tovább a 0281 hrsz. útig, ott jobbra és azon az 50 sz. főútig. Az 50 sz. főúton Budapest irányába fordulva a Hernádi bekötőútig, azon jobbra fordulva és haladva a Budapest- Kecskemét vasúti átjáróig. A vasúton Kecskemét irányába a 0181/2 hrsz. útig azon haladva a 0188 hrsz. útig és tovább a 0144/9 hrsz. földterület É-i határáig. Továbbhaladva ezen a határon, a 0143 hrsz. útig, azon jobbra fordulva és haladva az Örkény - Pusztavacsi kövesútig, azon balra az M5 autópályáig. Az M5 autópályán Kecskemét irányába haladva Pest megye –Bács-Kiskun megye határig. A megyehatáron haladó Táborfalva 09/9, 037/356, 06, 0130/26, 0134, 0135, 0139, 0145 hrsz. utakon az 50 sz. főutat keresztezve, a volt Madarasi tavon keresztül a 0219 hrsz. erdészházig. Onnan a megyehatáron haladva a Táborfalva 13/d 0219 hrsz. erdőrész É-i határáig, azon a határon a honvédségi objektum kerítéséig. A kerítés vonalán É-nak fordulva és a meghosszabbítását követve a Göbolyjárás dűlő úton 100-m-re jobbra induló erdő nyiladékiig, azon befordulva és a honvédségi kerítéssel párhuzamosan haladva a nyiladék végéig (kb. 400 m). Ott balra fordulva és tovább haladva a Tatárszentgyörgy 22/b erdőrészen keresztül ÉK-i irányban vezető útig, ott jobbra a HM erdő határán haladva, a lőtér határon lévő telefonoszlopsorig. Az oszlopsoron ÉNy-i irányban az Örkény - Tatárszentgyörgyi útig, azon jobbra a lőtérkapuig, ott balra fordulva a lőtérhatáron a kiindulási pontig.

Egyidejűleg a vadászterület tulajdonosi közösségét 13-578450-301 kódszámmal nyilvántartásba veszem.

A vadászterület földhivatali adatok alapján becsült mérete: 5560 ha

Jelen határozat ellen fellebbezés benyújtására kizárólag az jogosult, aki a Pest Megyei Kormányhivatal által a 13-578450-301 kódszámú vadászterület határára vonatkozó ajánlására módosító javaslatot tett.

A Nemzeti Élelmiszerlánc-biztonsági Hivatalhoz címzett fellebbezést a jelen döntés közlésétől (a hirdetmény kifüggesztését követő tizenötödik napon kell közzélni tekinteni) számított tizenöt napon belül lehet előterjeszteni a Pest Megyei Kormányhivatal Földművelésügyi és Erdőgazdálkodási Főosztálya Földművelésügyi Osztályánál. A fellebbezést indokolni kell.

A fellebbezési eljárás igazgatási szolgáltatási díja 10.000 forint, amelyet a fellebbezés benyújtásával egyidejűleg a Nemzeti Élelmiszerlánc-biztonsági Hivatal Magyar Államkincstárnál vezetett 10032000-00289782-00000000 számú fizetési számlájára átutalás vagy fizetési számlára történő készpénzbefizetés útján kell megfizetni. A fizetési megbízás közlemény rovatában fel kell tüntetni jelen határozat számát, az ügyfél nevét és adószámát, illetve adóazonosító jelét. A jogorvoslati díj befizetését igazoló bizonylatot a jogorvoslati kérelemhez csatolni kell.

INDOKOLÁS

A Pest Megyei Kormányhivatal – a vad védelméről, a vadgazdálkodásról, valamint a vadásatról szóló 1996. évi LV. törvény (a továbbiakban: Vtv.) 11/A. § (2) bekezdése alapján – hivatalból 2016. március 31. napján, hirdetményi úton, PE/FM2/315-4/2016. ügyiratszámmal (kelt: Gödöllő, 2016. március 30.) ajánlást tett közzé a 2017. március 1-jétől kezdődő vadgazdálkodási üzemtervi időszakra a 13-578450-301 kódszámú vadászterület határára vonatkozóan. A hirdetmény a Pest Megyei Kormányhivatal honlapján, a PMKH Földművelésügyi és Erdőgazdálkodási Főosztály Földművelésügyi Osztálya hirdetőtábláján és az érintett önkormányzatok hirdetőtábláján megtekinthető volt 2016. március 31. és 2016. május 2. közötti időpontban.

A Vtv. 11/A. § (5) bekezdés szerint, az ajánlással érintett vadászterület földtulajdonosa az ajánlásra

- a) a vadászterület határaival kapcsolatos módosító javaslatot, illetve
- b) új vadászterület kialakítását célzó javaslatot (az a) és b) pont a továbbiakban együtt: módosító javaslat) nyújthat be a vadászati hatósághoz a hatályos vadgazdálkodási üzemtervi ciklus utolsó vadászati évének május 15. napjáig.

Eljárásom során megállapítottam, hogy a 13-578450-301 kódszámú vadászterület határára vonatkozó ajánlásra a jogszabályban meghatározott határidőig érvényes módosító javaslat nem érkezett.

A Vtv. 11/A. § (10) bekezdése szerint, ha a vadászati hatóság ajánlásában szereplő vadászterület határára nem érkezik érvényes módosító javaslat, a vadászati hatóság a vadászterület határának megállapítására vonatkozó szabályok szerint hivatalból megállapítja a vadászterület határát.

A Vtv. 8. § (1) bekezdés alapján vadászterületnek minősül – hasznosítási formájától függetlenül – az a földterület, valamint vízfelület, amelynek kiterjedése a háromezer hektárt eléri, és szemközti határvonalainak távolsága legalább háromezer méter, továbbá, ahol a vad

- a) a szükséges táplálékot megtalálja,
- b) természetes szaporodási feltételei, valamint
- c) természetes mozgásigénye, búvóhelye, nyugalma adott.

A Vtv. 8. § (2) bekezdése szerint, nem minősül vadászterületnek, és a vadászterület kiterjedésének megállapításánál figyelmen kívül kell hagyni az azon található

- a) település közigazgatási belterületét, valamint
- b) lakóingatlanul szolgáló bekerített külterületi ingatlan,
- c) tanya, valamint major,
- d) temető,
- e) nem mező-, erdő- vagy vadgazdálkodási célból bekerített hely,
- f) repülőtér,
- g) közút, valamint a közút és annak fel- és lehajtója által határolt, továbbá
- h) vasút

területét.

A Vtv. 8. § (3) bekezdése alapján a vadászterület határa nem terjedhet át a vadgazdálkodási tájegység határán.

A vad védelméről, a vadgazdálkodásról, valamint a vadásatról szóló 1996. évi LV. törvény végrehajtásának szabályairól szóló 79/2004. (V. 4.) FVM rendelet (továbbiakban: Vhr.) 3. § (4) bekezdése szerint, a vadászterület határa a Vtv. 8. §-a és 19. § (2) bekezdése alkalmazásában olyan, tartós nyomvonalas létesítmény, vonalas jellegű természeti tereptárgy, erdőtag határvonala vagy közigazgatási határvonal lehet, amelynek nyomon követhetősége és beazonosíthatósága az üzemtervi időszak végéig fennmarad.

A Vtv. 19. § (2) bekezdése szerint a vadászterület határának megállapításánál figyelemmel kell lenni:

- a) a vadászterület rendeltetésére;
- b) a vadászterületté minősíthető föld tulajdoni, használati viszonyaira;
- c) a vad mozgási körére, életfeltételeire, védelmére, valamint az élőhely ökológiai adottságaira;
- d) az érintett földrészletek művelési ágára;
- e) a területen mező-, erdő- vagy vadgazdálkodási tevékenységet folytató szervezet belső szervezeti felépítésére;
- f) a biztonságos vadászat lehetőségére;
- g) az erdőterv betartásának lehetőségére;
- h) államhatár esetében a szükséges védőtávolságra, továbbá arra, hogy
- i) zárványterület ne keletkezzen;
- j) a háromezer hektár vagy azt meghaladó természetvédelem alatt álló területek – a védelmükhöz szükséges övezettel együtt – lehetőleg önálló vadászterületet képezzenek;
- k) a háromezer hektárnál kisebb területű természetvédelem alatt álló területek lehetőleg egy vadászterületre essenek;
- l) a vadászterület határának egyértelmű azonosíthatóságára, tartósságára és nyomon követhetőségére.

A Vtv. 19. § (3) bekezdése szerint a vadászati hatóság a vadászterület legkisebb kiterjedésétől legfeljebb ötszáz hektárral eltérhet, amennyiben a kialakítandó vadászterületen a vadászati jog szakszerű gyakorlása, illetőleg hasznosítása egyébként biztosított.

A Vtv. 20. § (1) bekezdése alapján, a vadászterület határának megállapítása a vadgazdálkodási üzemterv időtartamára szól, és ezen időtartam alatt köti a mindenkori földtulajdonosokat.

A vadászterület határának megállapításával kapcsolatos eljárásom során megvizsgáltam a kijelölésre tervezett vadászterület határát és megállapítottam, hogy a vadászterület határának megállapítása megfelel a Vtv. 8. § és a Vtv. 19. § (2) bekezdésében és a Vhr. 3. § (4) bekezdésében foglalt feltételeknek.

A Vtv. 6. § (2) bekezdése szerint a vadászterület határát megállapító határozat alapján az érintett földtulajdonosok vadászati joggal rendelkező közösséget (a továbbiakban: tulajdonosi közösség) alkotnak. A tulajdonosi közösséget, valamint a tulajdonosi közösség képviselőjét a vadászati hatóság nyilvántartásba veszi, illetve az e törvény végrehajtására kiadott rendeletben foglaltak esetén a nyilvántartásból törli.

A Vhr. 2. § (1) bekezdése alapján a vadászterület határának megállapításával egyidejűleg a vadászati hatóság a tulajdonosi közösséget a hozzá tartozó vadászterület azonosító kódszámának megjelölésével nyilvántartásba veszi. A tulajdonosi közösség nyilvántartásba vételekor a vadászterület azonosító kódszáma a vadászterület sorszámát és a vadászterület fekvése szerinti megye kódját tartalmazza.

A fentiek alapján a 13-578450-301 kódszámú vadászterület tulajdonosi közösségét nyilvántartásba vettem.

A fent leírtakat alapján a rendelkező részben foglaltak szerint döntöttem.

Döntésemet a megyei kormányhivatalok mezőgazdasági feladatainak meghatározásáról szóló 68/2015. (III. 30.) Korm. rendelet 13. § (1)-(4) bekezdései alapján biztosított jogkörömben eljárva hoztam meg.


Határozatomat a közigazgatási hatósági eljárás és szolgáltatás általános szabályairól szóló 2004. évi CXL. törvény 71. § (1) bekezdésének és 72. § (1) bekezdésének megfelelően hoztam.

A jogorvoslat lehetőségét a Vtv. 11/C. § (2) bekezdés szerint biztosítottam.


A fellebbezési eljárás díjáról történő tájékoztatás a Nemzeti Élelmiszerlánc-biztonsági Hivatal, valamint a megyei kormányhivatalok mezőgazdasági szakigazgatási szervei előtt kezdeményezett eljárásokban

fizetendő igazgatási szolgáltatási díjak mértékéről, valamint az igazgatási szolgáltatási díj fizetésének szabályairól szóló 63/2012. (VII. 2.) VM rendelet 2. § (1)-(3) bekezdésén, valamint a 4. § (1) és (3) bekezdésén alapul.

Gödöllő, 2016. június 10.



Dr. Tarnai Richárd
kormány megbízott
nevében és megbízásából:


Szabó Zoltán
osztályvezető

A határozatot elektronikus úton kapják 30 napig hirdetményként történő közlésre:

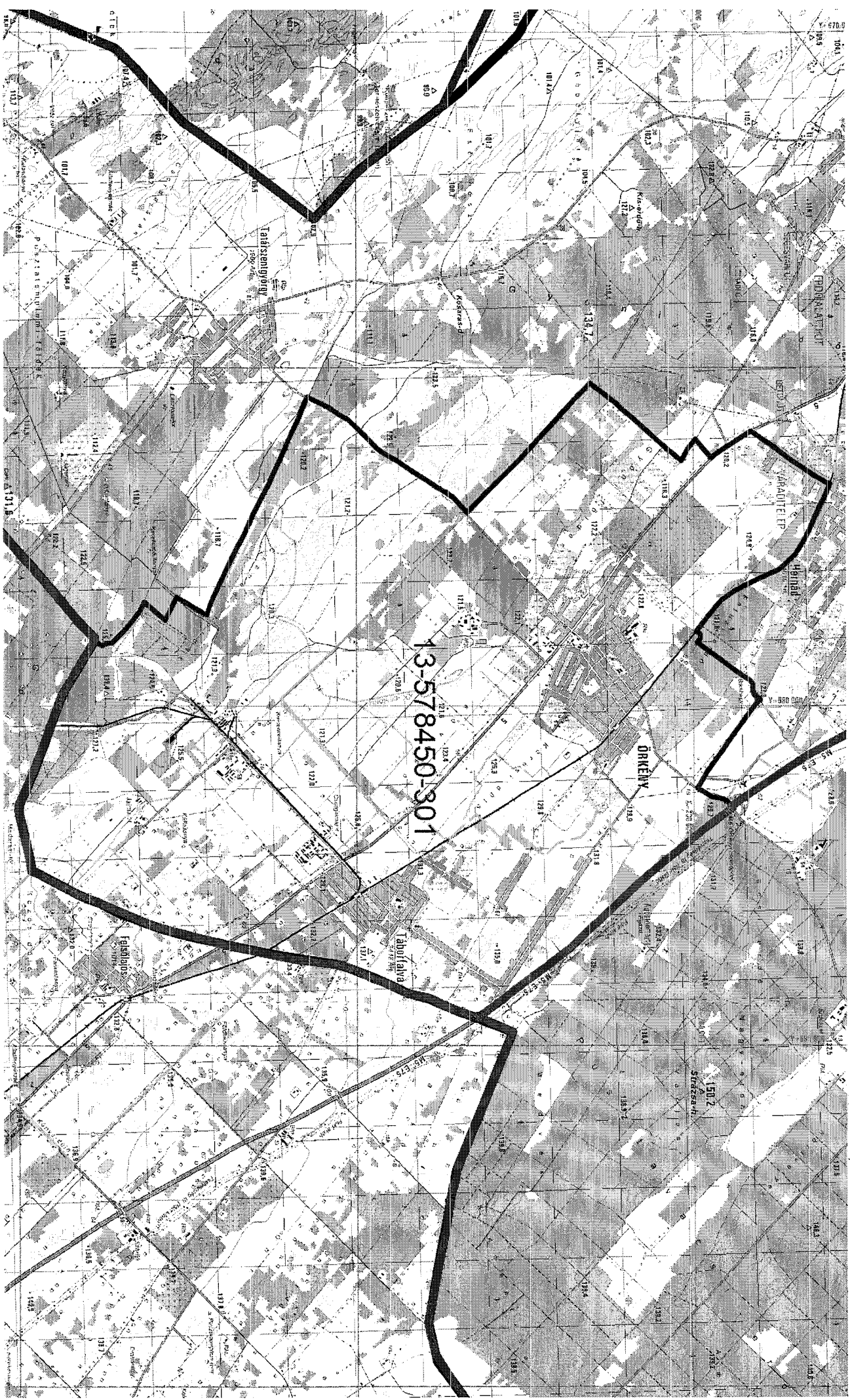
1. Pest Megyei Kormányhivatal honlapja
2. PMKH Földművelésügyi és Erdőgazdálkodási Főosztály Földművelésügyi Osztály
hirdetőtáblája
3. Az érintett települési önkormányzatok

Elfogadás napja: 2016. 06. 16.

Elfogadás helyi napja: 2016. 07. 18.

M = 1 : 50 000

A 13-578450-301 kódszámú vadászterület
2017-2037 közötti időszakra érvényes határai (2016. 05. 25.)



13-578450-301

- 1A Vadgazdálkodási egység kódszáma
- Tíjegyesség határ
- Megyerhatár
- Vadgazdálkodási egység határa
- Különbleges rendelkezésű területek
- Település határ